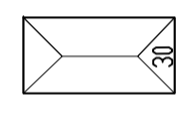
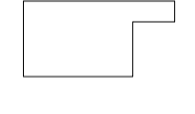




## LEGENDE

-  Bestehendes Hauptgebäude im Untersuchungsgebiet (mit Hausnummer)
-  Bestehende Nebengebäude im Untersuchungsgebiet
-  Untersuchungsgebiet
-  Sanierungsgebiet



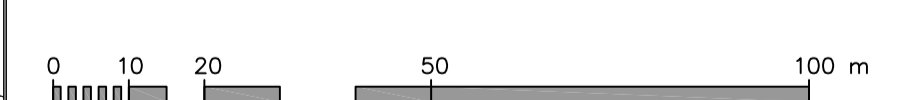
**GEMEINDE RECKENDORF**  
LANDKREIS BAMBERG

VORBEREITENDE UNTERSUCHUNGEN  
gemäß § 141 BauGB

im Rahmen des  
INTEGRIERTEN STÄDTEBAULICHEN  
ENTWICKLUNGSKONZEPTS

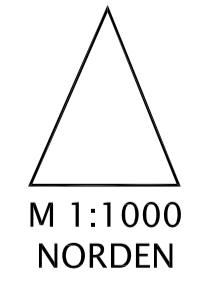
## FESTGESETZTES SANIERUNGSGEBIET

BAMBERG / NÜRNBERG, 2021



Datenquelle: Eigene Erhebungen ab September 2018

Kartengrundlage: Gemeinde Reckendorf  
© Bayerische Vermessungsverwaltung



M 1:1000  
NORDEN



## STÄDTEBAUFÖRDERUNG IN OBERFRANKEN



Dieses Projekt wird im Städtebauförderprogramm Aktive Stadt- und Ortsteilzentren mit Mitteln des Bundes und des Freistaates gefördert.