












Geobasisdaten © Bayerische Vermessungsverwaltung

<p><b>Bandbreiten im Down-/Upload</b></p> <p> &gt;30 Mbit/s / &gt;2 Mbit/s</p> <p> oder  &gt;50 Mbit/s / &gt;2 Mbit/s</p> <p> oder  Hauptgebäude oder  Grundstücke mit &gt;100 Mbit/s / &gt;6 Mbit/s</p>	<p> KVz= Kabelverzweigerschrank FTTC=Fibre-To-The-Curb (VDSL-Ausbau)</p> <p> LWL-Leitung / Kabelschutzrohr Neu  LWL-Leitung / Kabelschutzrohr Bestand LWL = Lichtwellenleiter</p> <p> endgültige(s) Erschließungsgebiet(e)</p> <p> Gemeindegrenzen</p>
--	---

QR-Code zu unserer Webseite:



**Breitbandberatung Bayern GmbH**  
 Alois-Senefelder-Straße 16 • 92318 Neumarkt i.d.OPf.  
 Tel.: 09181/406 13 33 • Fax: 09181/406 13 34  
 www.breitbandberatung.de  
 info@breitbandberatung.de

**Gemeinde Reckendorf**  
 PLZ: 96182  
 Projektbeschreibung

Erstelldatum: 15.03.2017